

- Espacios urbanos
- Naturaleza
- Museos y centros de interpretación
- Cultura
- Patrimonio histórico
- Patrimonio religioso



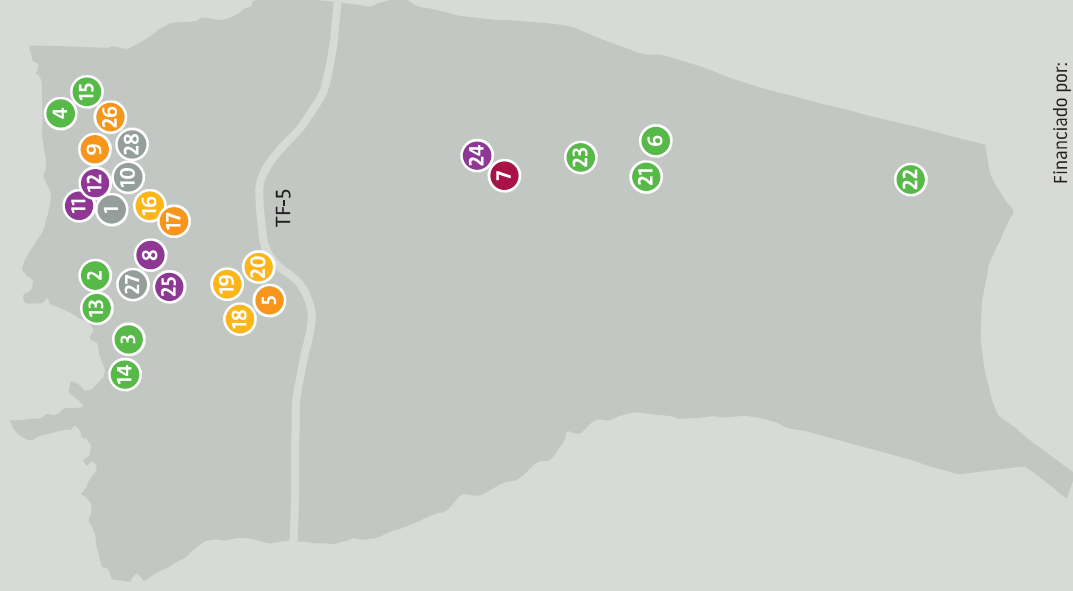
El Sauzal



El Sauzal e-sensaciones




1. Entorno de la Iglesia de San Pedro, Plaza de San Pedro y La Sierva de Dios
2. Parque/Mirador Los Lavaderos
3. Sendero/Mirador Las Breñas y Costa de El Sauzal
4. Mirador de La Garañona
5. Casa del Vino, Casa de La Miel y Casa Roja
6. Zona Recreativa: Las Calderetas
7. Entorno de la Iglesia de Ravelo
8. Los Ángeles: Ermita y nuestra patrona Virgen de Los Ángeles
9. Museo de La Lucha
10. Ayuntamiento, Plaza del Príncipe, Centro Cultural y Teatro
11. Iglesia de San Pedro (Museo Sacro)
12. Iglesia de San Pedro (Iglesia)
13. Parque/Mirador Los Lavaderos
14. Mirador/Sendero Las Breñas y la costa
15. Mirador de La Garañona
16. Sierva de Dios (Historia de la Sierva)
17. Sierva de Dios (Museo)
18. Entorno de la Baranda: Casa del Vino
19. Entorno de la Baranda: Casa de La Miel
20. Entorno de la Baranda: Casa Roja
21. Parque Recreativo: Las Calderetas
22. Parque Recreativo: Zona Recreativa Fuente Fría
23. Parque Recreativo: Sidra Posma
24. Entorno de la Iglesia de Ravelo e Iglesia
25. Los Ángeles: Ermita
26. Museo de La Lucha
27. Ayuntamiento y Plaza del Príncipe
28. Teatro de El Sauzal

OCEANO ATLANTICO



El Sauzal e-sensaciones

Ruta turística / Tourist route /
Touristische Route / Route touristique /
Туристический маршрут



Financiado por:



El Sauzal
AYUNTAMIENTO



Gobierno de Canarias
Consejería de Turismo,
Industria y Comercio
Viceconsejería de Turismo

